enziano
your digital outdoor guide

Die Gründer: Digitale Gipfelstürmer

Stephanie Zankl

Business Development
Marketing
Strategie
Finanzplanung

Patric Schmid

Technische Leitung
Usability / Benutzbarkeit
Softwareentwicklung

Das Team wurde von 04/2013 bis 03/2014 mit dem EXIST-Gründerstipendium des BMWi gefördert.

unterstützt durch unternehmertum Center for Innovation and Business Creation at TUM

Gefördert durch: Bundesministerium für Wirtschaft und Energie aufgrund eines Beschlusses des Deutschen Bundestages | eXIST Existenzgründungen aus der Wissenschaft | ESF Europäischer Sozialfonds für Deutschland | EUROPÄISCHE UNION

Auszeichnungen und Preise:

PREISTRÄGER 2014 GRÜNDERWETTBEWERB IKT INNOVATIV

Gründerpreis Rosenheim 2013 1.

Cross-Plattform

enziano bietet hochwertige **Tourenbeschreibungen** von **bekannten Bergverlagen**.

Im **Web** und auf dem **Tablet** lassen sich die Touren schon von zu Hause aus erleben oder per **Smartphone** direkt mit in die Berge nehmen.

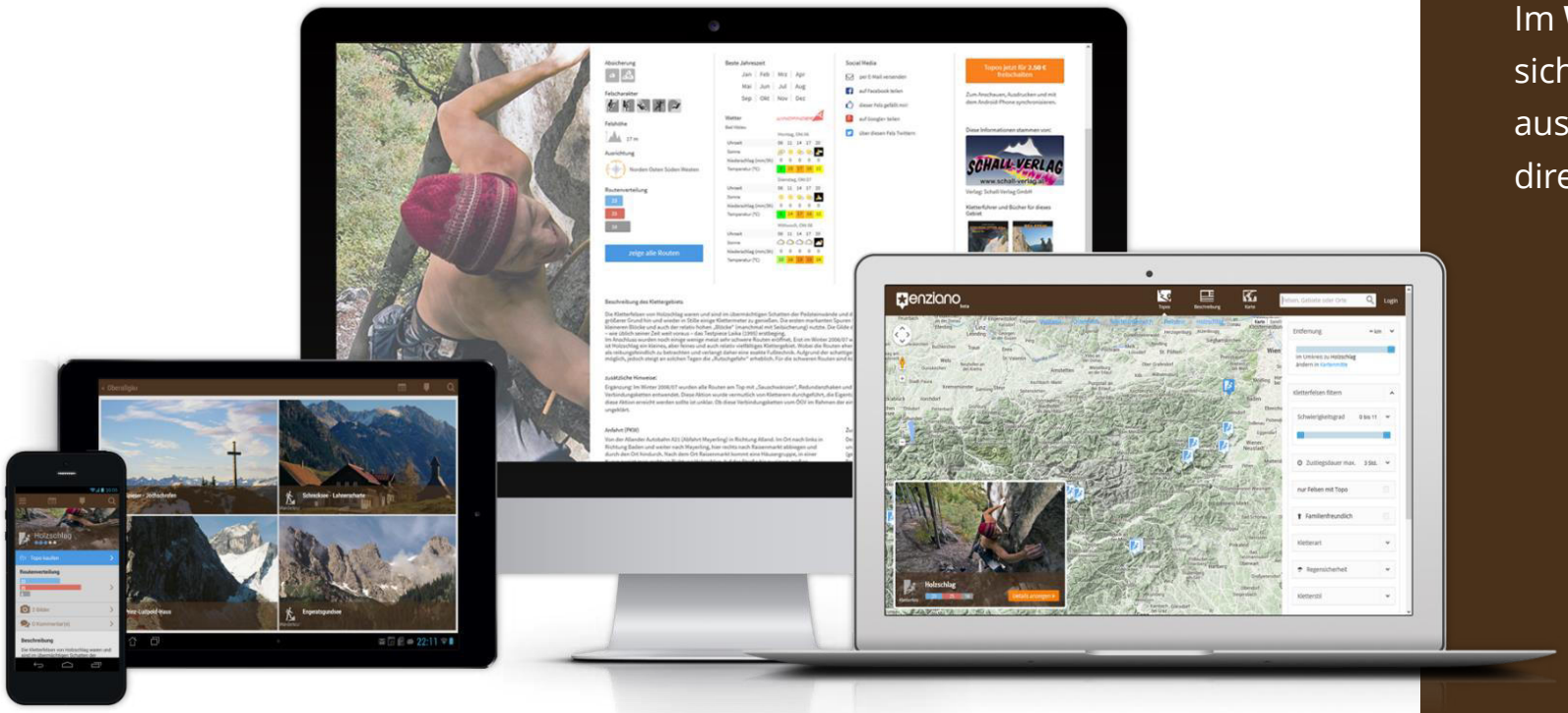

enziano

Digitaler Marktplatz

Interaktive Outdoorführer

Der Content

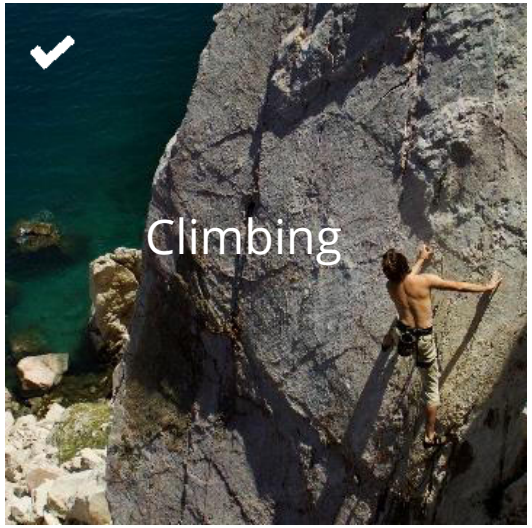
Climbing

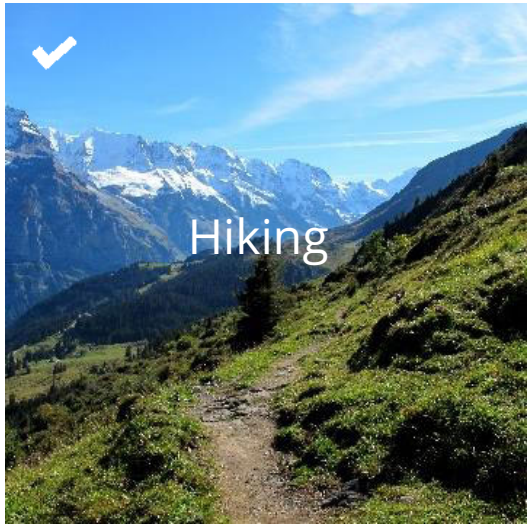
Hiking

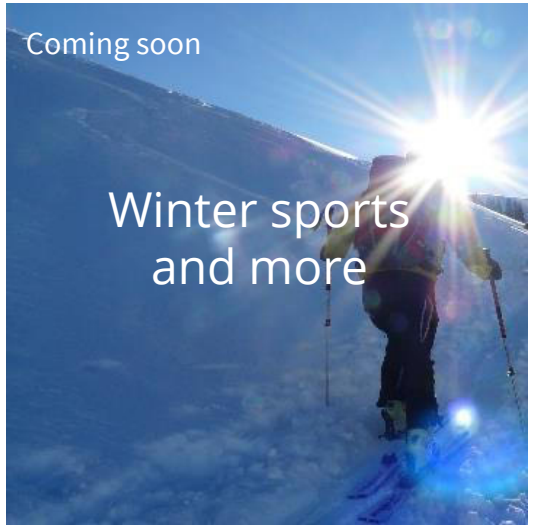
Coming soon
Winter sports
and more

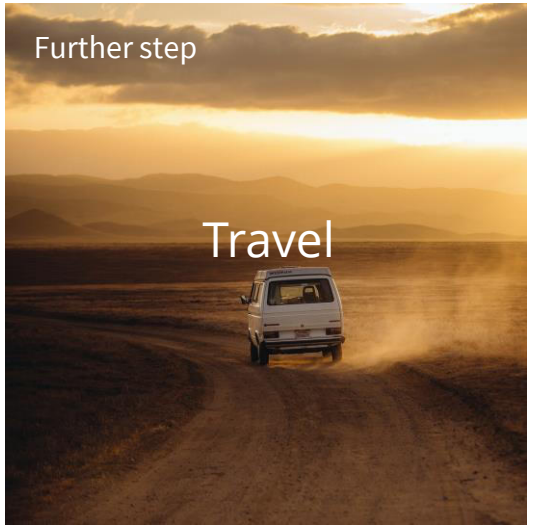
Further step
Travel

Probleme und Wünsche

Welches Buch, welche Tour

Zeitraubende Suche nach wirklich GUTEN Touren

Bedürfnis nach individuellen Touren für die eigenen Fähigkeiten

Fehlendes Sicherheitsgefühl bei mangelnder Qualität von Online-Touren

Die Lösung



- Touren von Verlagen
- Zum Druck oder als App
- Offline Funktion
- Individualisierung durch Such- und Filterfunktionen
- Schnell und einfach zu nutzen
- nur die Touren, die zu dir passen!

Der Verkaufsprozess der Touren unserer Verlage

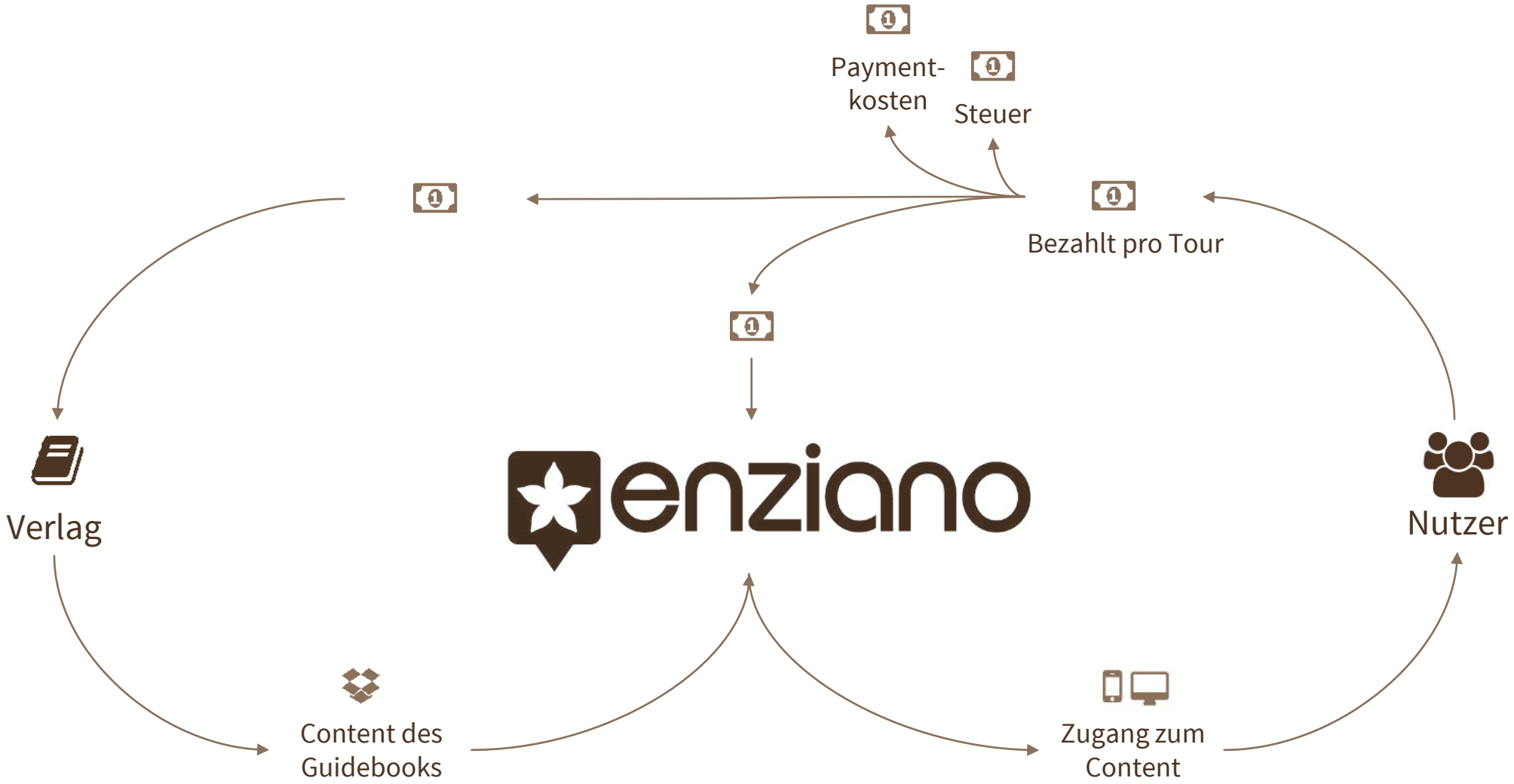

Wir haben außerdem ein Angebot für …

Brotzeit in der empfohlenen Berghütte

Lokale Werbepartner

mit gleicher Zielgruppe, z.B. Unterkünfte, Gastronomie, Sportläden, Leistungsträger, etc.

Exklusive Partnerschaften

Outdoor-Marken oder Tourismusdestinationen

Lokale Werbepartner

Ihre Werbeempfehlung wird in der Smartphone App von enziano angezeigt. Der Nutzer bekommt per Klick eine komplette Seite nur mit Ihren Daten angezeigt

Je nach Paket können sie 1-3 Fotos hinzufügen

Dieses Zusatzfeld bietet Ihnen Platz für aktuelle Aktionen oder besondere Angebote für enziano Nutzer. Es besteht auch die Möglichkeit, das Feld mit Ihren Social Media Seiten zu verlinken, so dass Ihr aktuellster Post automatisch in Ihrer Werbeempfehlung bei enziano erscheint

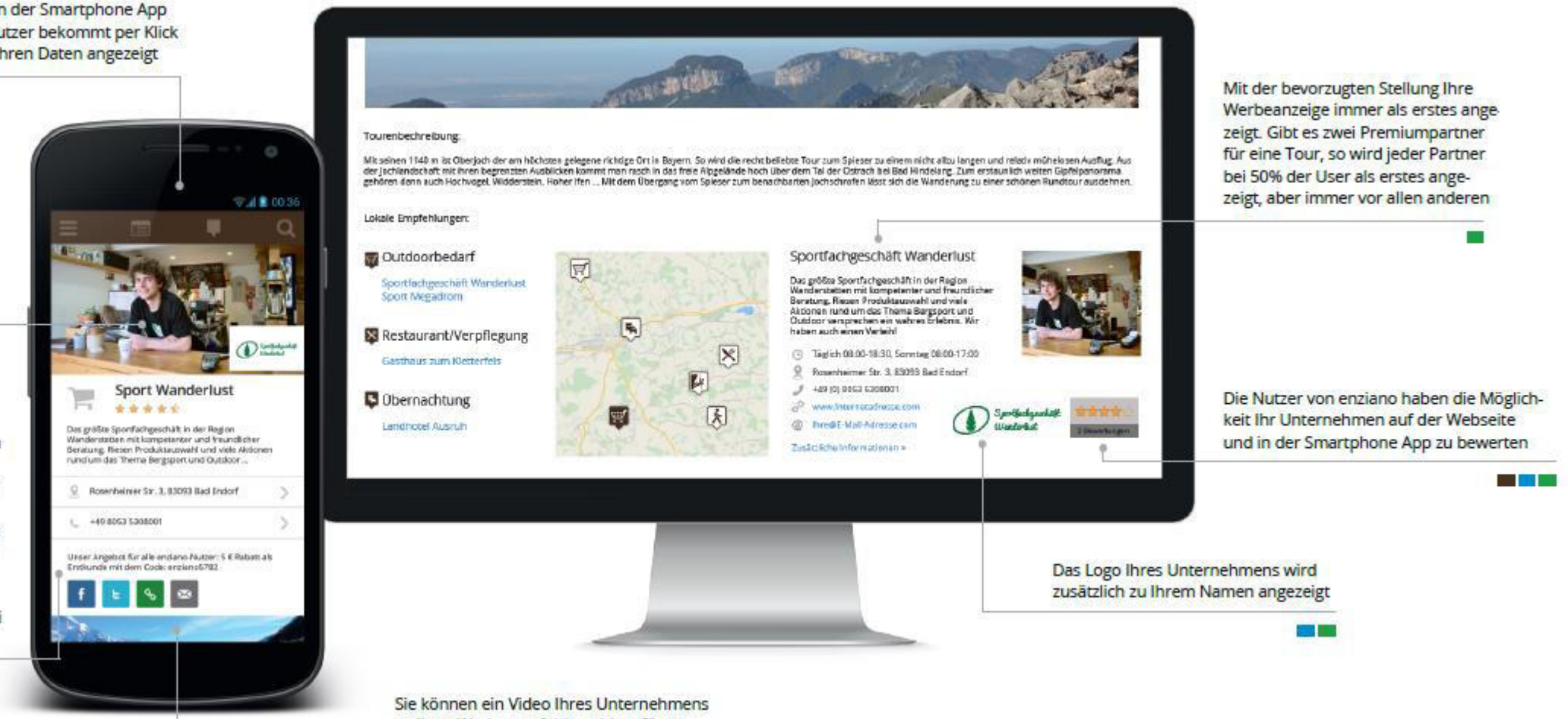

Mit der bevorzugten Stellung Ihre Werbeanzeige immer als erstes angezeigt. Gibt es zwei Premiumpartner für eine Tour, so wird jeder Partner bei 50% der User als erstes angezeigt, aber immer vor allen anderen

Die Nutzer von enziano haben die Möglichkeit Ihr Unternehmen auf der Webseite und in der Smartphone App zu bewerten

Das Logo Ihres Unternehmens wird zusätzlich zu Ihrem Namen angezeigt

Sie können ein Video Ihres Unternehmens zu Ihrer Werbeempfehlung hinzufügen

Exklusive Partnerschaften

Hochwertige und interaktiv erlebbare Produktplatzierung, die dem User einen Mehrwert bieten, statt nervige Banner, die als störend empfunden werden.

pro Sportart

können Hersteller von Outdoor-Equipment bei enziano Maßnahmen für ihr Image oder Content Marketing buchen.

pro Region

planen wir auch Tourismusdestinationen eine Möglichkeit anzubieten, um sich bei uns zu präsentieren

Das Produkt

- Webportal inkl. Druckfunktion
- Smartphone App
- Tablet App

enziano

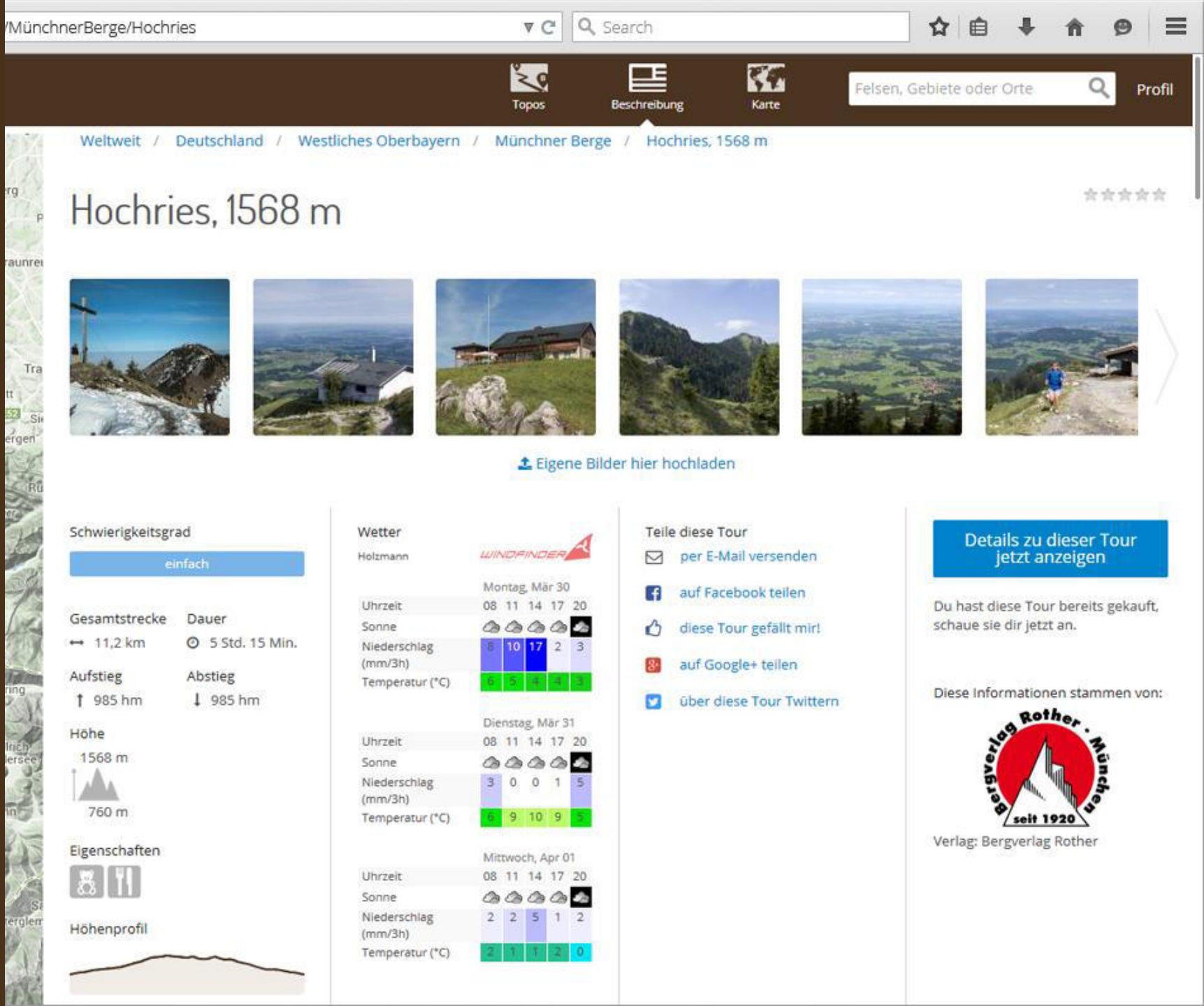

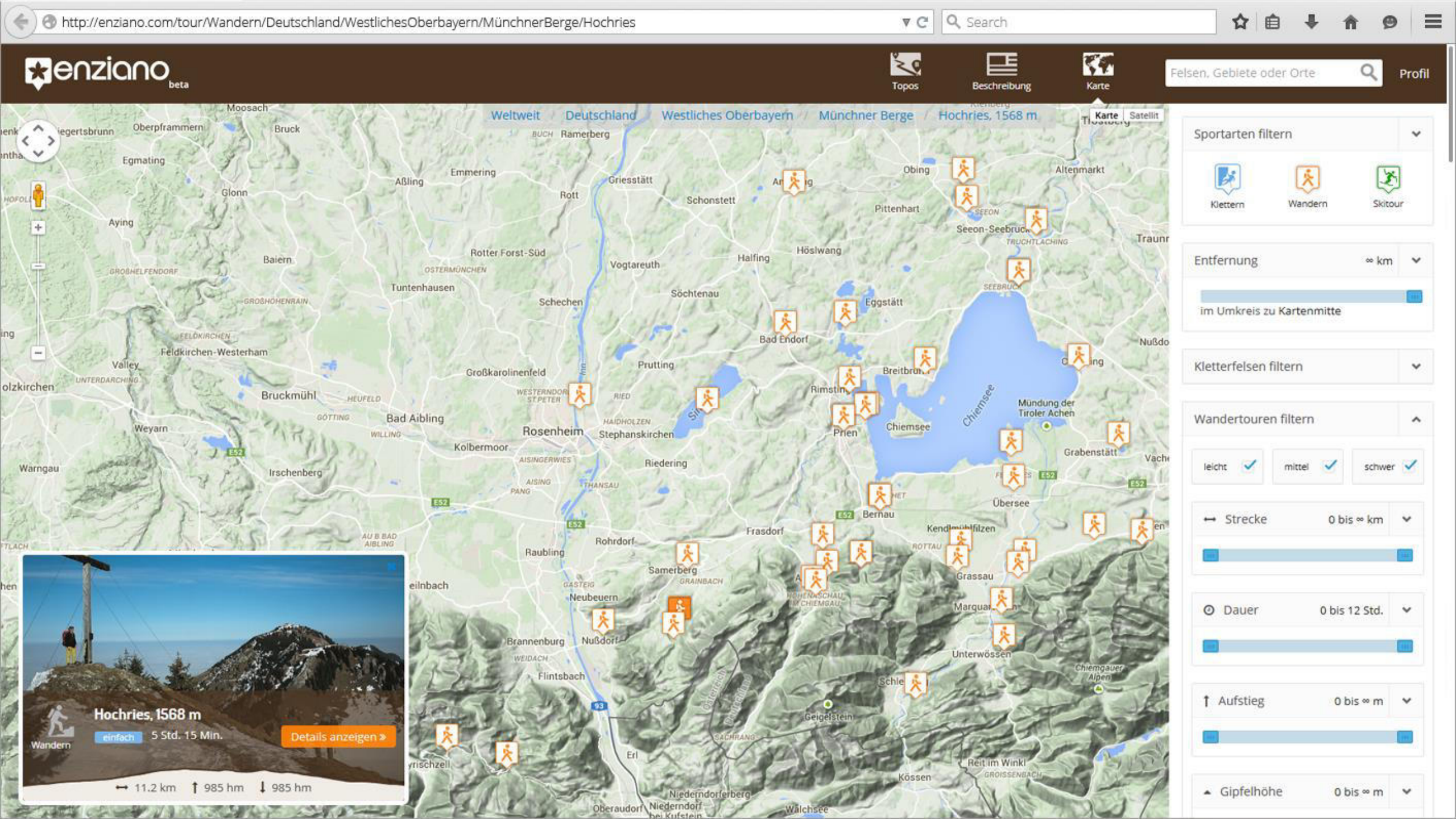
http://enziano.com/tour/Wandern/Deutschland/WestlichesOberbayern/MünchnerBerge/Hochries
Search
enziano beta
Topos
Beschreibung
Karte
Felsen, Gebiete oder Orte
Profil
Weltweit
Deutschland
Westliches Oberbayern
Münchner Berge
Hochries, 1568 m
Karte
Satellit
Sportarten filtern
Klettern
Wandern
Skitour
Entfernung
∞ km
im Umkreis zu Kartenmitte
Kletterfelsen filtern
Wandertouren filtern
leicht
mittel
schwer
Strecke
0 bis ∞ km
Dauer
0 bis 12 Std.
Aufstieg
0 bis ∞ m
Gipfelhöhe
0 bis ∞ m
Hochries, 1568 m
einfach
5 Std. 15 Min.
Details anzeigen »
Wandern
11.2 km
985 hm
985 hm
Rosenheim
Bad Aibling
Chiemsee
Prien
Bernau
Grassau
Übersee
Frasdorf
Samerberg
Neubeuern
Nußdorf
Brannenburg
Flintsbach
Geigelstein
Unterwössen
Reit im Winkl
Kössen
Walchsee
Niederndorferberg
Oberaudorf
Erl
Raubling
Rohrdorf
Riedering
Stephanskirchen
Kolbermoor
Großkarolinenfeld
Prutting
Schechen
Tuntenhausen
Rotter Forst-Süd
Vogtareuth
Söchtenau
Halfing
Höslwang
Eggstätt
Bad Endorf
Pittenhart
Obing
Altenmarkt
Seeon-Seebruck
Grabenstätt
Mündung der Tiroler Achen
Bruckmühl
Feldkirchen-Westerham
Valley
Weyarn
Warngau
Irschenberg
Aying
Glonn
Egmating
Oberpframmern
Moosach
Bruck
Aßling
Emmering
Griesstätt
Schonstett
Ramerberg
Rott
Baiern
Ramerberg

http://enziano.com/tour/Wandern/Deutschland/WestlichesOberbayern/MünchnerBerge/Hochries

Search

enziano beta

Topos | Beschreibung | Karte | Felsen, Gebiete oder Orte | Profil

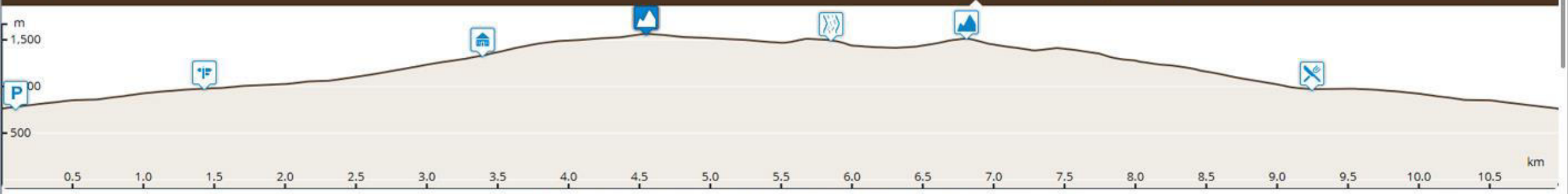

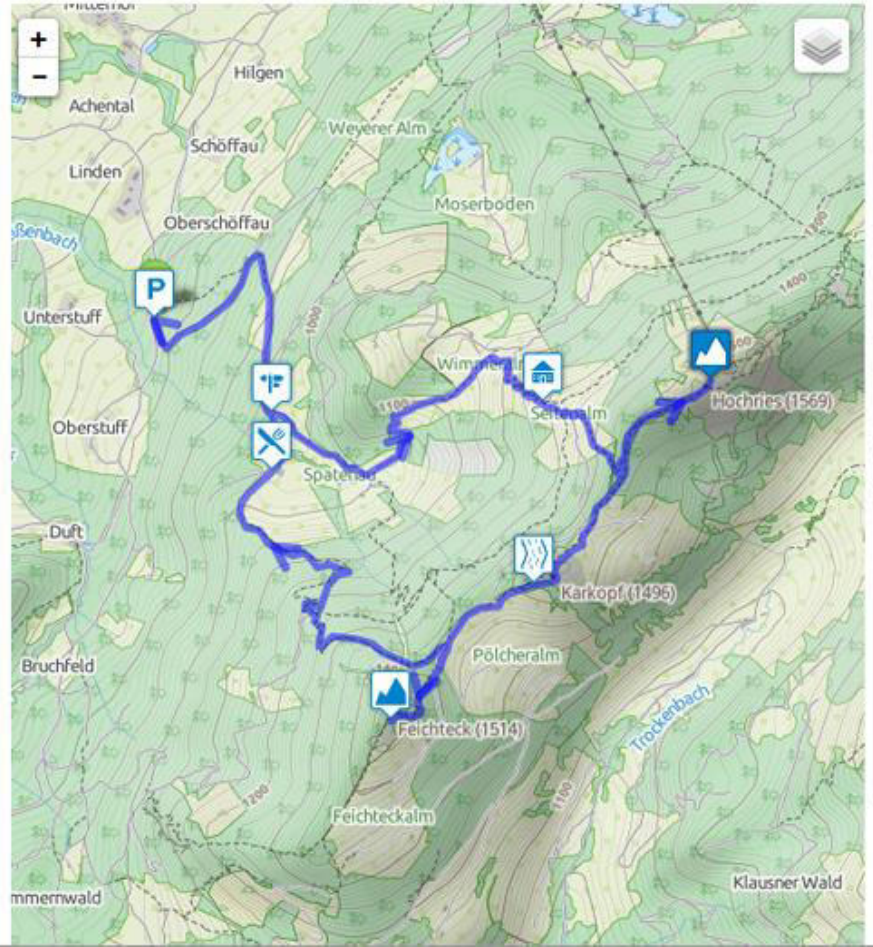

Am Hochries-Gipfelrücken

Vom Hochrieshaus wandern wir gemütlich am breiten Höhenrücken entlang der Aufstiegsroute zurück, biegen aber nicht zur Seitenalm ab, sondern bleiben auf dem Gratrücken, der sich bald deutlich zusammenschnürt.

Tourenbeschreibung

Der Parkplatz **(1)**, an dem die Wanderung beginnt, ist oft überfüllt. Wir verlassen ihn und gehen auf der mit einer Schranke abgesperrten Straße gegen Nordosten hinauf, kürzen aber bei der Wegabzweigung nach rechts die lange Straße ab. Im Wald folgen wir einem guten Pfad, bis wieder der Fahrweg

Die enziano App

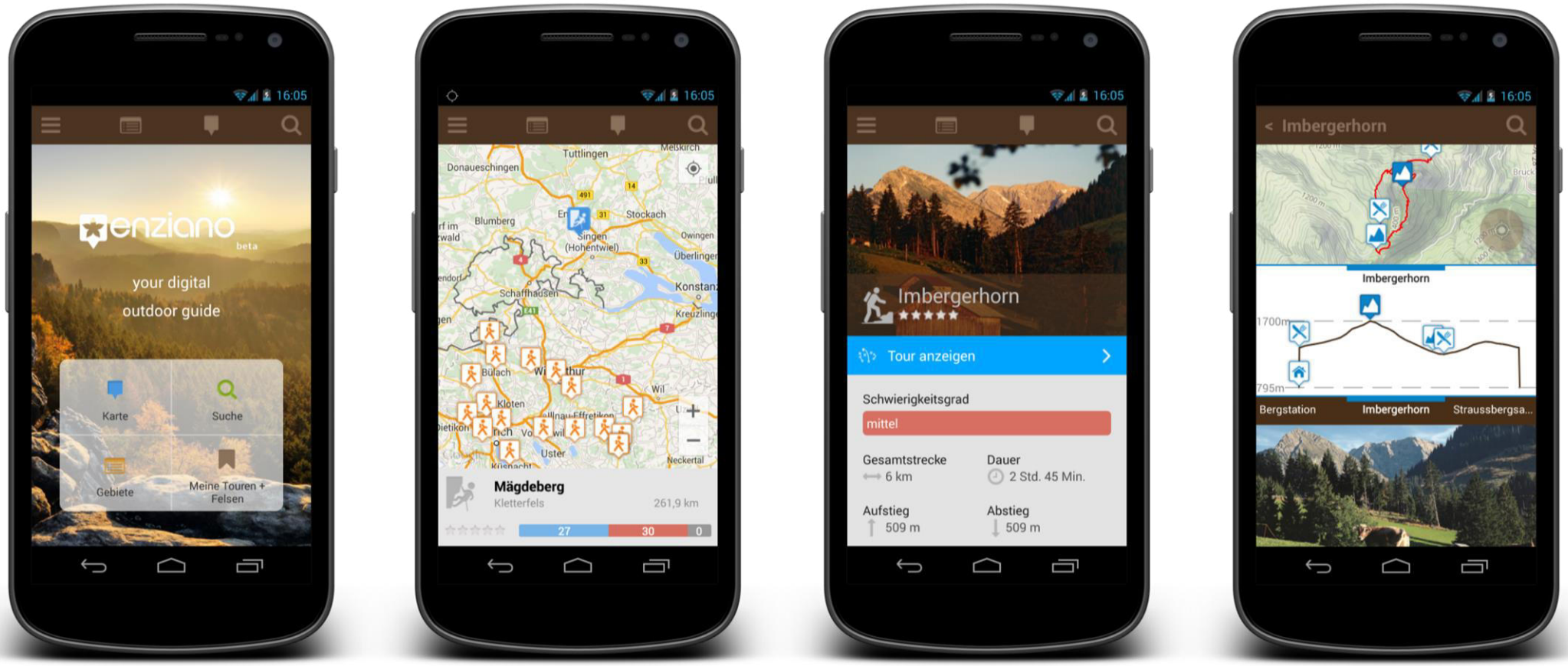

Die enziano Tablet-App

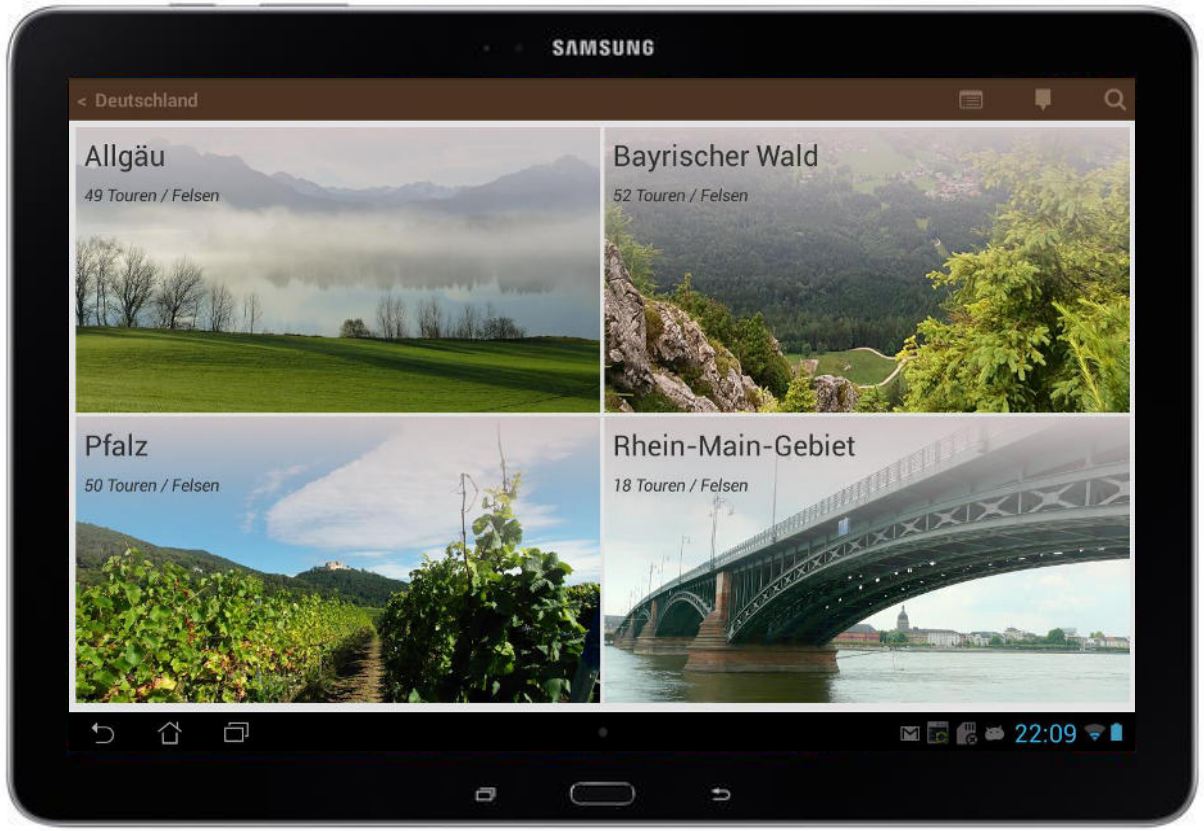

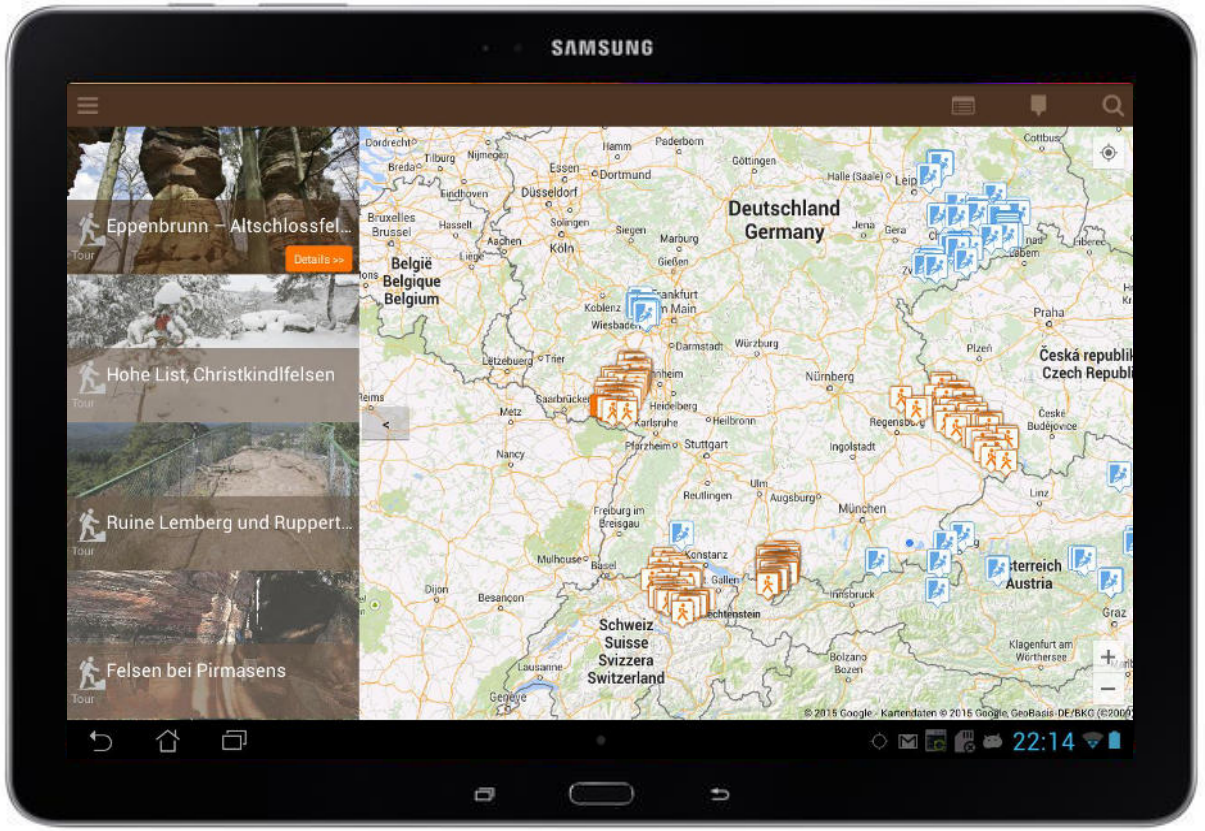

see you soon…
www.enziano.com

Geschäftsführung

Stephanie Zankl
stephanie@enziano.com
+49 (0) 8053 53 08 001

Web

Interaktives Webportal: www.enziano.com

Social

Facebook: http://www.facebook.com/enziano.outdoor
Twitter: https://twitter.com/enziano_team

Apps

ANDROID APP ON Google play

(im Store)

Download on the App Store

(coming soon)

Kontakt

Ihre Ansprechpartner bei enziano
und der TourTrend GmbH

enziano

enziano - TourTrend GmbH
Rosenheimer Str. 3
83093 Bad Endorf

+49 (0)8053 53 08 001
team@enziano.com
www.enziano.com